


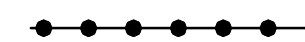
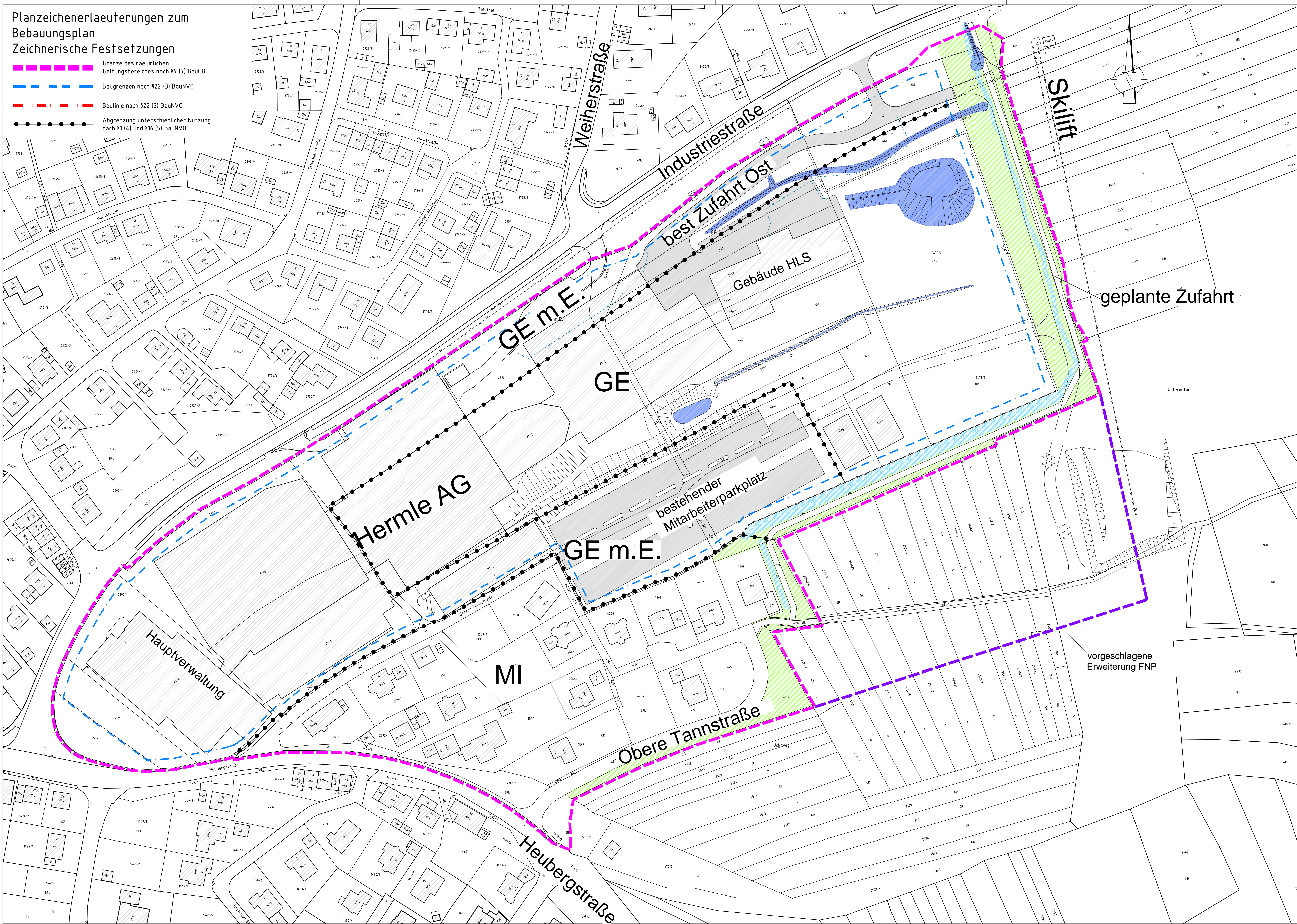




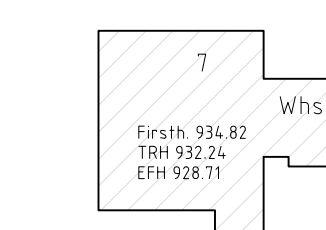




**Planzeichenerläuterungen zum
Bebauungsplan
Zeichnerische Festsetzungen**


-  Grenze des räumlichen Geltungsbereiches nach §9 (7) BauGB
-  Baugrenzen nach §22 (3) BauNVO
-  Baulinie nach §22 (3) BauNVO
-  Abgrenzung unterschiedlicher Nutzung nach §1 (4) und §16 (5) BauNVO

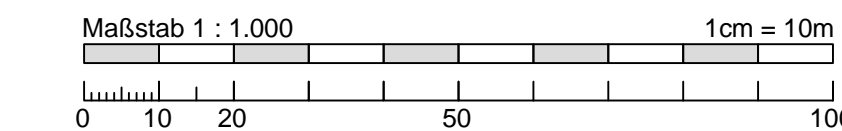


Legende zum Bestand

- Verkehrsflächen / Oberflächen
 -  asphaltiert
 -  nicht versiegelt
-  aufg. Straßenrand / Fahrbahnrand mit Bordsteinkante
-  sonstige Freileitung mit Leitungsmast (z.B. Telefon)
-  Gebäude mit Nutzungsart, Haus-Nr., First-, Trauf- und Erdgeschossfußbodenhöhe
-  Einfriedung / Zaun
-  Boeschungen

Legende zur Planung

- Verkehrsflächen / Oberflächen
 -  asphaltiert



Änderungsvermerke

a Grundplan - Änderung / Ergänzung	01.07.2017

Gemeinde Gosheim
Landkreis Tuttlingen



Planungsbüro **Hermle**
Ingenieure für Bau und Umwelt

Plan-Nr.: go83120a_03
Format: 900 x 500
Datum-Bearbeitung: Juli 2017
Bearbeiter: KH / AH
Anlage-Nr.: 1.02
Maßstab: 1:1.000

Bauherr: Gemeinde Gosheim

Projekt: Bebauungsplan "Tann - 1. Änderung"
Entwurfsplanung

Plan-inhalt: Lageplan Gesamtgebiet best. BPlan mit Eintrag gepl. Erschließungsstraße

Datum/Unterschrift Planverfasser
Gosheim, den 01.07.2017 (gez.: K. Hermle)

vorliegender Plan
nachrichtlich wg Vergleich
zum bereits bestehenden
Bebauungsplan